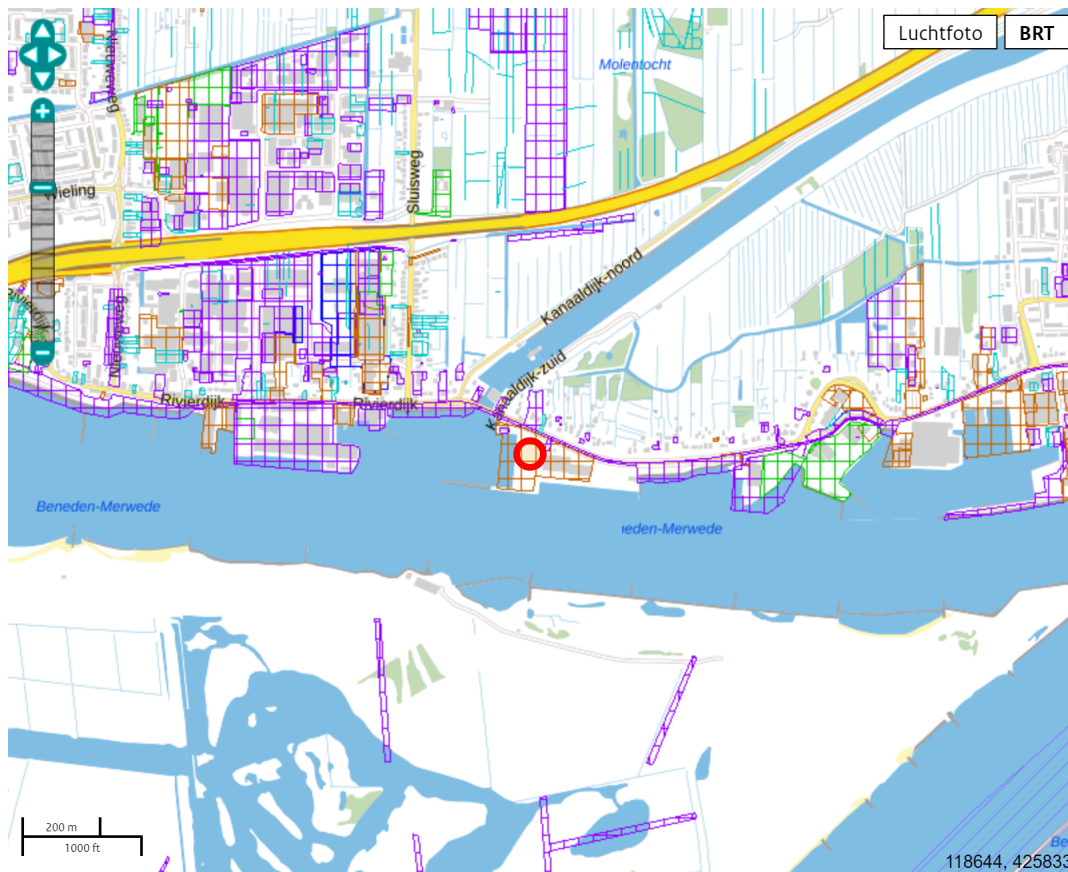




## Rapport Bodemloket

### ZH052300045 Rivierdijk 509

Datum: 6-1-2022







#### Legenda


Locatie



Voortgang onderzoek

-  Gegevens aanwezig, status onbekend
-  Saneringsactiviteit
-  Voldoende onderzocht/gesaneerd
-  Onderzoek uitvoeren
-  Historie bekend

Mijnsteengebieden

-  Mijnsteengebieden Limburg  
Besluit Bodemkwaliteit

# RapportZH052300045 Rivierdijk 509

## Inhoud

- 1 Algemeen
  - 1.1 Administratieve gegevens
  - 1.2 Statusinformatie
  - 1.3 Verontreinigende (onderzochte) activiteiten
  - 1.4 Onderzoeksrapporten
  - 1.5 Besluiten
  - 1.6 Saneringsinformatie
  - 1.7 Contactgegevens

## 2 Disclaimer

### 1 Algemeen

Dit rapport is opgesteld met de gegevens uit <http://www.bodemloket.nl>.

#### 1.1 Administratieve gegevens

Locatienaam:	Rivierdijk 509
Identificatiecode volgens bevoegd gezag:	ZH052300045
Locatiecode gemeentelijk BIS:	AA052300014
Adres:	RIVIERDIJK 509 3372BZ Hardinxveld-Giessendam
Gegevensbeheerder:	Omgevingsdienst Zuid-Holland Zuid

Als de gegevensbeheerder de provincie is, kan er bij de gemeente en/of de omgevingsdienst waar de locatie onder valt meer informatie beschikbaar zijn.

#### 1.2 Statusinformatie

Vervolg:	uitvoeren NO.
Omschrijving:	Er moet op de locatie een nader onderzoek worden uitgevoerd om de omvang en ernst van de vastgestelde verontreiniging te bepalen. De basis voor dit onderzoek is het 'Protocol Nader onderzoek deel 1' (Sdu, 1995) of de 'Richtlijn nader onderzoek' (Sdu, 1995).

#### 1.3 Verontreinigende (onderzochte) activiteiten

Omschrijving	Start	Eind
ophooglaag met grond (900079)	onbekend	onbekend
scheepswerf, nieuwbouw en reparatie (metaal na 1890) (351101)	1959	onbekend
machine- en apparatenindustrie (29)	1959	onbekend
woonbotenwerf (3515)	1959	onbekend
jachtwerf (nieuwbouw- en reparatie na 1945) (3512)	1959	1996

#### 1.4 Onderzoeksrapporten

Type	Auteur	Nummer	Datum
Nader onderzoek	mulder consultancy	110302/no2012	2012-07-01
Nader onderzoek	mulder consultancy	110111/vno/2011	2011-05-01
Verkennd onderzoek NEN 5740	AquaTerra-Geomet milieuadvieze	20080437C	2008-06-26
Verkennd onderzoek NEN 5740	Aqua Terra	20080437C	2008-06-25
Sanerings evaluatie	MH Nederland	Onbekend	1999-01-01
brf (briefrapport)		W96.008.T1/br2/ RHA	1998-01-15
Saneringsplan		Onbekend	1996-12-31
Saneringsplan	Oranjewoud	RB050396.053	1996-03-08
Nader onderzoek	Oranjewoud	9929-34579	1996-03-05
Orienterend bodemonderzoek	Oranjewoud	Onbekend	1995-12-31
Nader onderzoek	MH	P93.170	1994-02-01
Orienterend bodemonderzoek	MH Nederland	Onbekend	1993-12-31
Verkennd onderzoek NVN 5740	INPIJN-BLOKPOEL ARKE	MA-0223	1993-11-16
Indicatief onderzoek	MH	MH	1991-03-01
Saneringsplan	MH Nederland	Onbekend	1900-01-01

## 1.5 Besluiten

Type	Kenmerk	Datum
Vervolg op termijn	PZH-2008-1130115	2009-01-12
Instemmen uitgevoerde sanering	DWM/167989	1999-04-29
Instemmen met SP	150443	1998-01-29
Instemmen met SP	118726/1	1996-06-05
besch. ernstig, niet urgent	118726/1	1996-06-05

## 1.6 Saneringsinformatie

Bovengronds	Ondergronds	Start	Eind
voll. verw., aanvulgrond schoon (MF)	stabiel, geen restverontr./zorg/mon.		

## 1.7 Contact

Gedetailleerde informatie over deze locatie kunt u opvragen bij

Gedetailleerde informatie over deze locatie kunt u opvragen bij **Omgevingsdienst Zuid-Holland Zuid**. Dit doet u online via de omgevingsrapportage: <https://ozhz.omgevingsrapportage.nl/>.

Onderzoeksrapporten kunt u opvragen via <https://www.ozhz.nl>.

## 2 Disclaimer

De bodeminformatie omvat alleen informatie die bij de provincie en gemeenten bekend is. Wanneer er geen gegevens op de kaart staan kunnen we niet met zekerheid zeggen dat de ondergrond schoon is. Andersom wijzen historische bedrijfsactiviteiten op de kaart niet zonder meer op bodemverontreiniging. Om daar duidelijkheid in te krijgen moet de bodem verder onderzocht worden.

De inhoud van deze bodeminformatiekaart is met de grootste zorg samengesteld. Toch kan het voorkomen dat de informatie verouderd is of onjuistheden bevat. Wij vragen daarvoor uw begrip. Neem voor de meest actuele situatie van een locatie contact op met de gegevensbeheerder van de locatie. De contactgegevens van de gegevensbeheerder staat hierboven.

Uw reactie stellen we op prijs. Het geeft ons gelegenheid de fouten en gebreken te herstellen.

Rijkswaterstaat beheert de website Bodemloket. Vragen over de werking van de website kunt u stellen via onze helpdesk: <http://www.bodemplus.nl/helpdesk>.